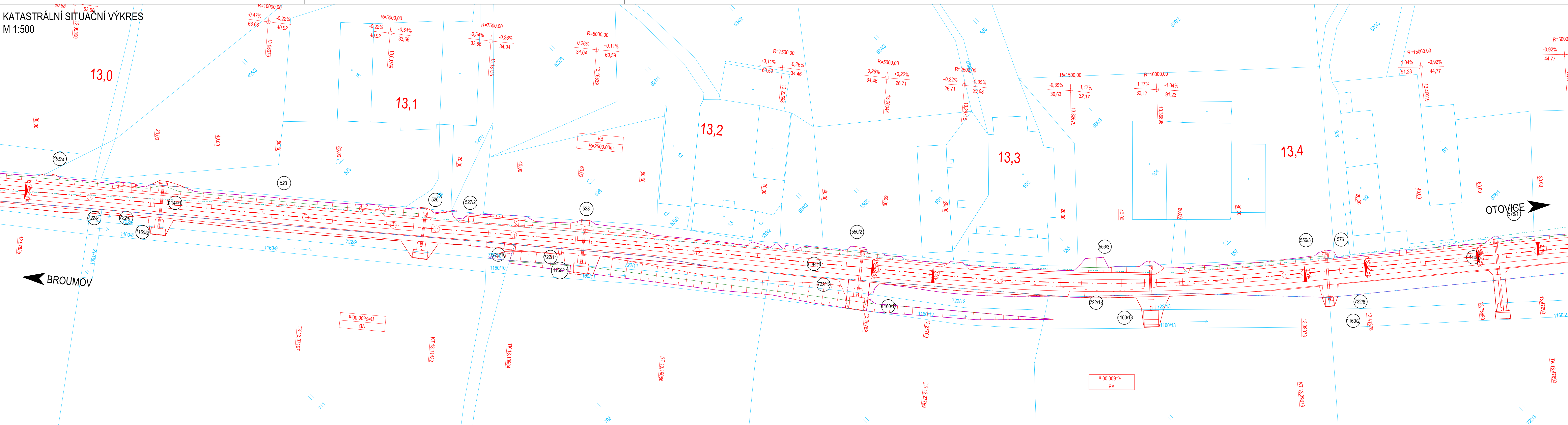








KATASTRÁLNÍ SITUACNÍ VÝKRES
M 1:500



LEGENDA:

- DOČASNÝ ZÁBOR
- TRVALÝ ZÁBOR
- NAVRŽENÉ HRANY
- KATASTRÁLNÍ MAPA
- DOTČENÝ POZEMEK

OBJEDNATEL:		ZHOTOVITEL:	
<div><div>KRÁLOVÉHRADECKÝ KRAJ</div></div> <div>Královéhradecký kraj Pivovarské náměstí 1245 500 03 Hradec Králové</div>		<div></div> <div>AF-CITYPLAN s.r.o. MAGISTRŮ 1275/13 140 00 PRAHA 4 tel.: +420 277 005 500 www.afconsult.com www.af-cityplan.cz</div>	
HLAVNÍ INŽENÝR PROJEKTU:		ZODPOVĚDNÝ PROJEKTANT:	
<div> Ing. VÁCLAV BARTŮNĚK</div>		<div> Ing. VÁCLAV BARTŮNĚK</div>	
VYPRACOVAL:		KONTROLOVAL:	
<div> Ing. JAN SUCHÁNEK</div>		<div> Ing. JAKUB VYHNÁLEK</div>	
NÁZEV PROJEKTU:			
II/302 STAROSTÍN - BROUMOV - HRANICE ČR - PR, IV. ČÁST - ÚSEK VELKÁ VES			
ČÁST:		SITUAČNÍ VÝKRESY	
STAVEBNÍ OBJEKT:			
PŘÍLOHA:		KATASTRÁLNÍ SITUACNÍ VÝKRES	
KRAJ:	Královéhradecký kraj	ČÁST:	PŘÍLOHA Č.:
DATUM:	10/2019	C	2.4
STUPEŇ:	DUSP/PDPS		
MĚŘÍTKO:	1:500		
Č. ZAKÁZKY:	15-2-086	ČÍSLO PARE:	